

Allegato "A" all'atto n. 65'883/14'541 di rep.

presentazione: 06/04/2001 - Data: 28/09/2011 - n. T41145 - Richiedente: PDRCL39D28C93I

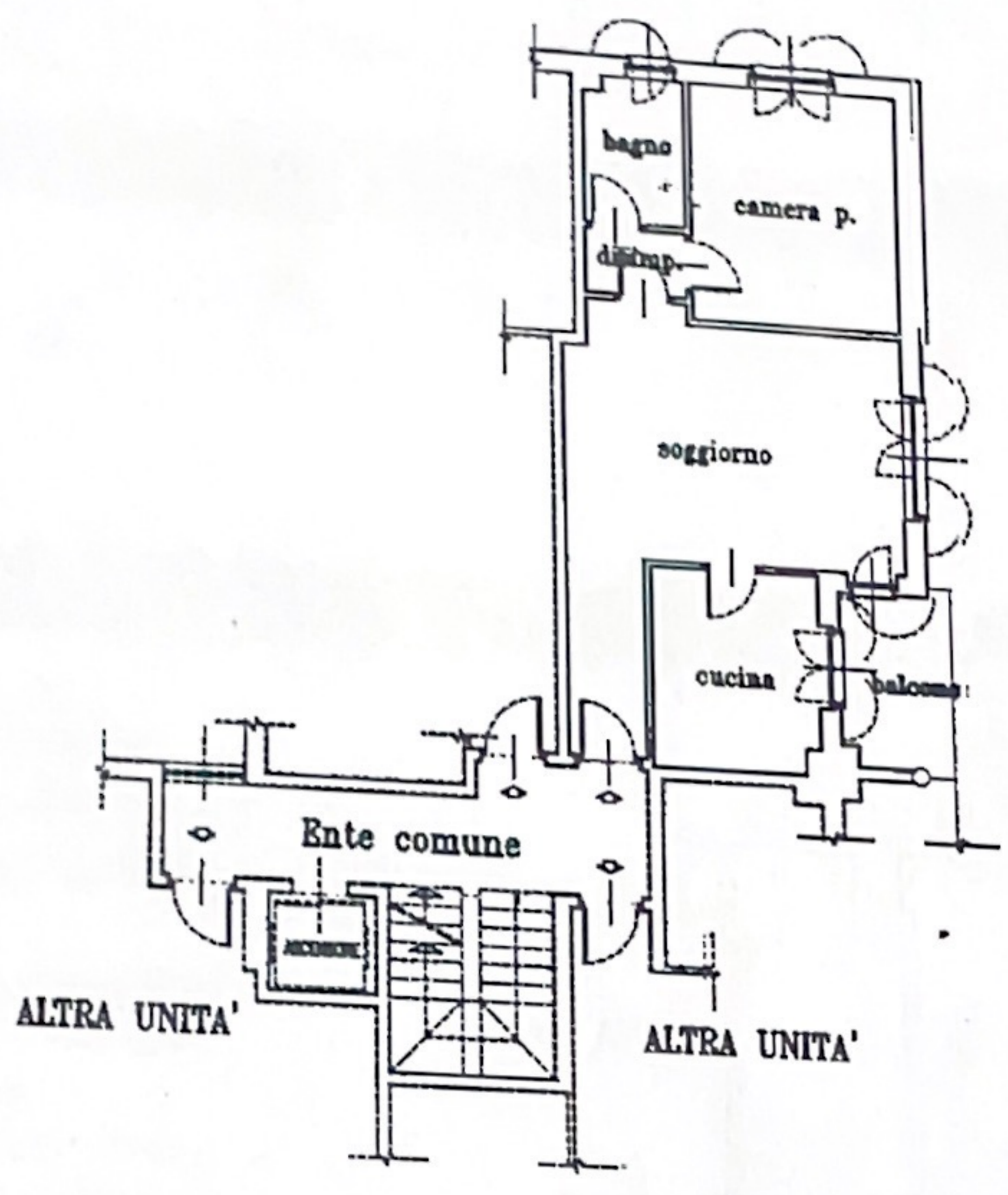


MINISTERO DELLE FINANZE
DIREZIONE GENERALE DEL CATASTO E DEI SS.TT.EE.

CATASTO EDILIZIO URBANO (RDL 13-4-1939, n. 652)

MOD. BN (CEU)

Planimetria di u.i.u. in Comune di CADORAGO via Risorgimento/Clerici civ.

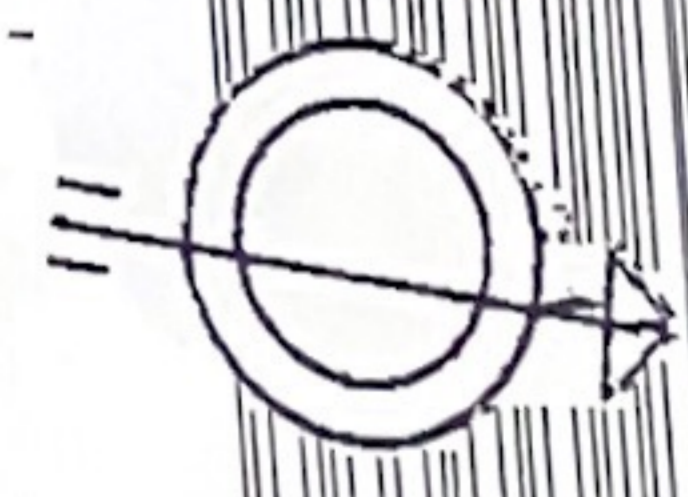


Giandomenico

PIANO SECONDO H= 2.70 m.

Giandomenico
Pratoran Francesco
Rossa Bartolomeo
Carlo Colombo

ORIENTAMENTO



SCALA DI 1: 200



Compilata dal Geom. Lambrughini
(Titolo, cognome e nome)
Giandomenico

Iscritto all'albo de GEOMETRI
della provincia di COMO n. 1933

RISERVATO ALL'UFFICIO

Declarazione di N.C.
Dichiarazione di variazione

Identificativi catastali
ma planimetria in atti
1253 sub. 27

presentazione: 06/04/2001 - Data: 28/09/2011 - n. T41145 - Richiedente: PDRCL39D28C93I
le schede: 1 - Formato di acquisizione: A4(210x297) - Formato stampa richiesto: A4(210x297)

Allegato "B" all'atto n. 65883/14541 di rep.

Data presentazione: 06/04/2001 - F. fig. 1004 007



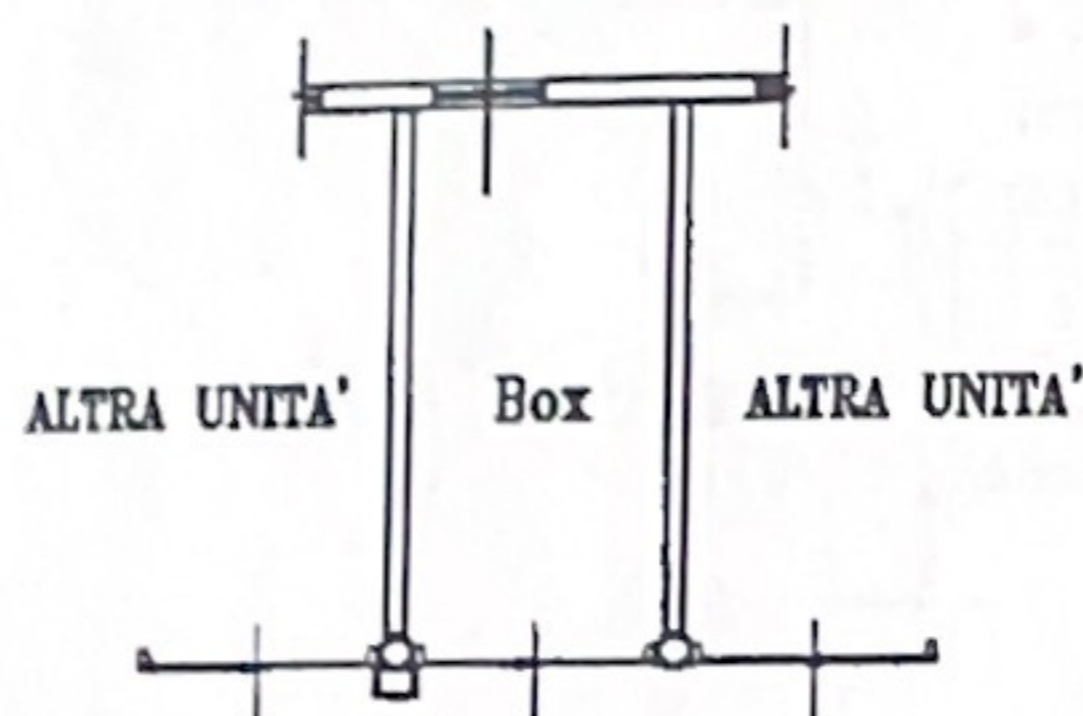
MINISTERO DELLE FINANZE
DIREZIONE GENERALE DEL CATASTO E DEI SS.TT.EE.

CATASTO EDILIZIO URBANO (RDL 13-4-1939, n. 652)

Planimetria di u.i.u. in Comune di CADORAGO via Risorgimento/Clerici

MOD. BN (CE)
CIV.

Manca



Ente comune

PIANO INTERRATO H= 2.45 m.

*Fabrizio Enrico
Evelina Francesco
Rosalia Botoloneo*



Carlo Tedeschi

ORIENTAMENTO



SCALA DI 1:200

Dichiarazione di N.C.
Denuncia di variazione

Compilata dal Geom. Lambrughi
(Titolo, cognome e nome)
Giandomenico

RISERVATO ALL'UFFICIO

Identificativi catastali
F. fig. 1004 007
F. fig. 1004 007
n. 1253 sub. 65

Iscritto all'albo de GEOMETRI
della provincia di COMO n. 1933

Data presentazione: 06/04/2001 - Data 28/09/2011 - n. 141152 - Richiedente: PDRCL39D28C933I
Totale schede: 1 - Formato di acquisizione: A4(210x297) - Formato stampa richiesto: A4(210x297)

VIA CLERICI piano: S1;